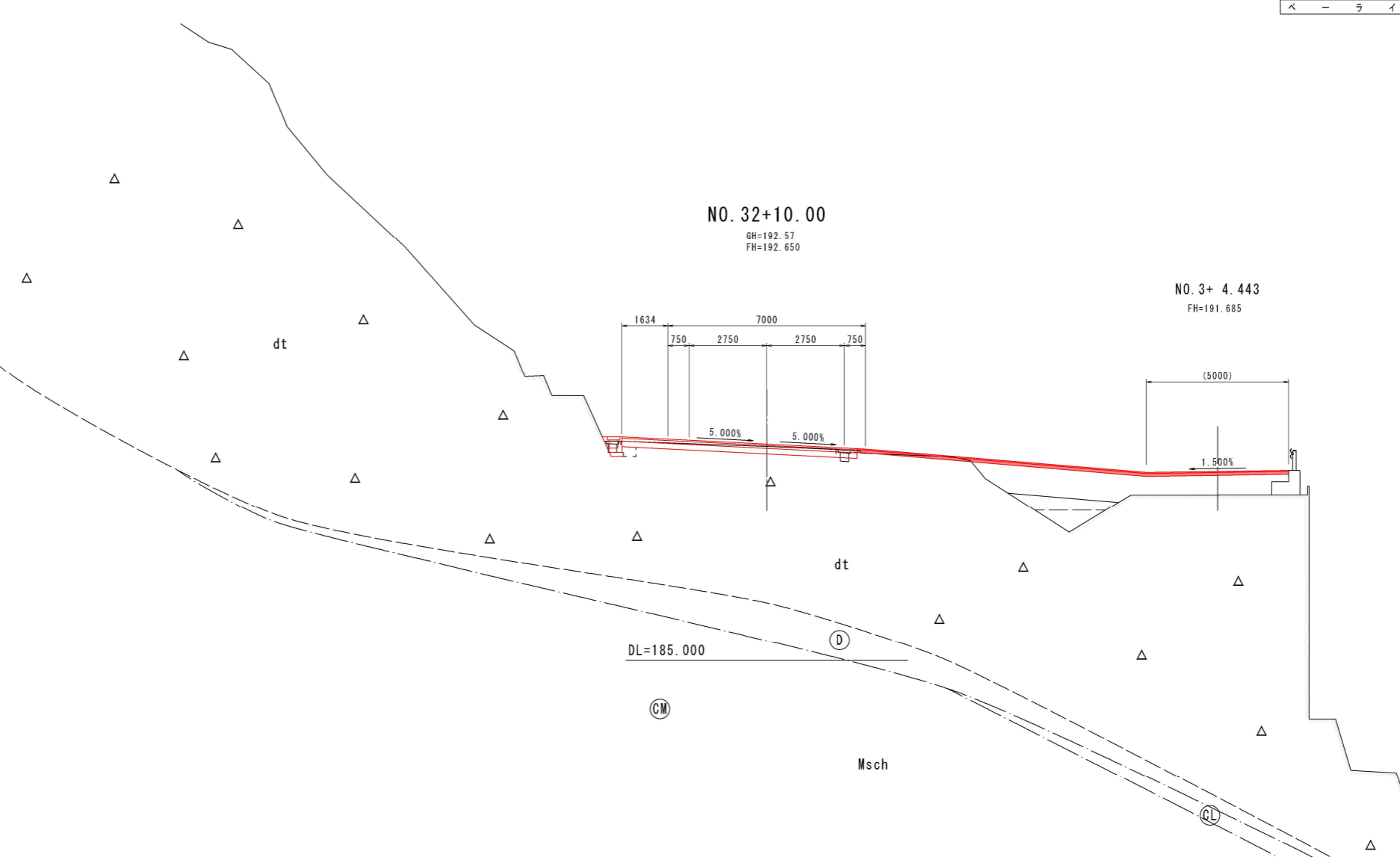
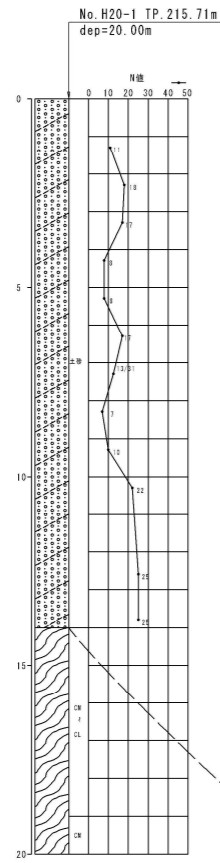


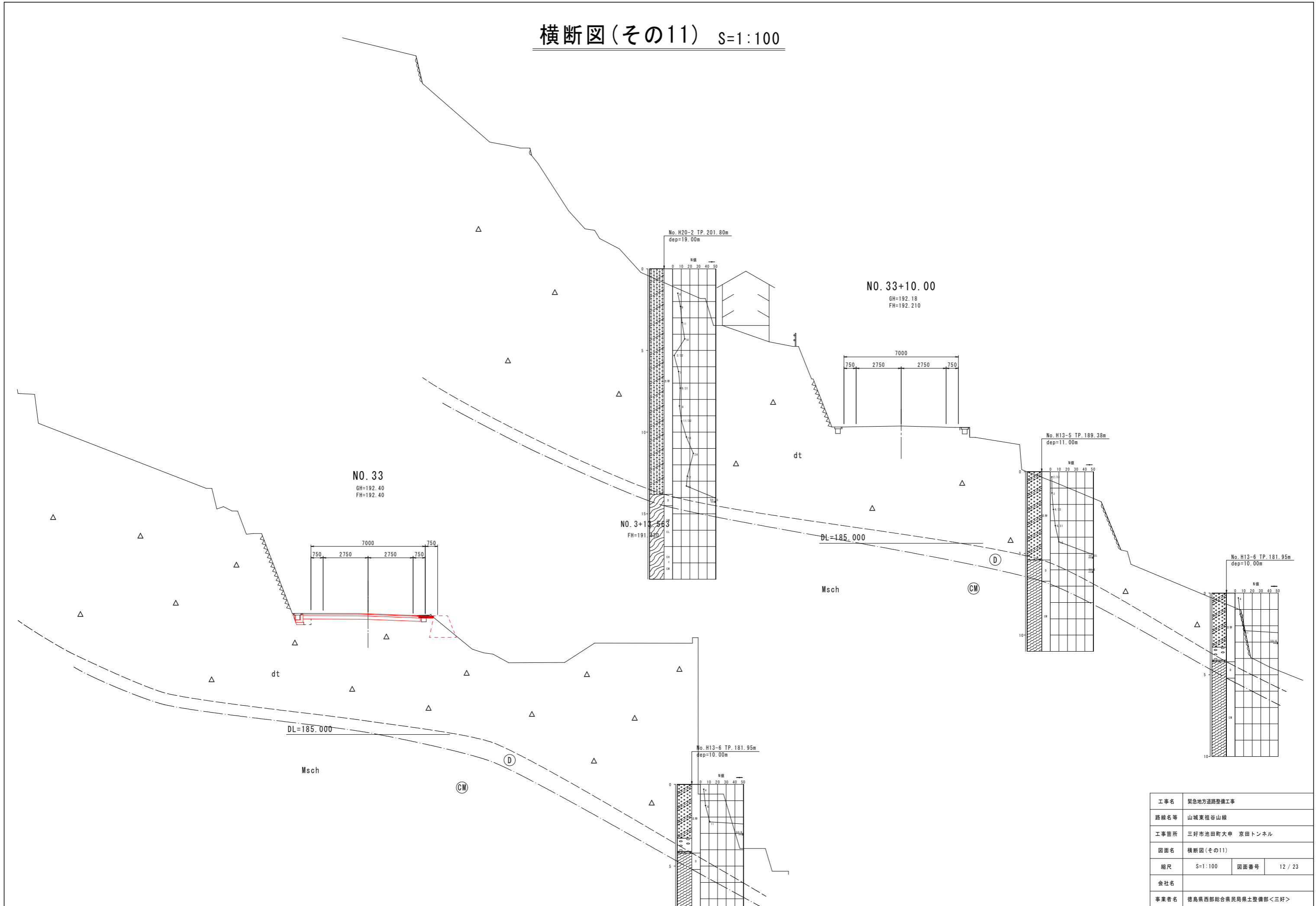
# 横断図(その10) S=1:100



名		称	左側	右側
盛	土	路床	2. 5cm未満 2. 5cm以上 4. 10cm未満 4. 10cm以上	0.7
		路体	2. 5cm未満 2. 5cm以上 4. 10cm未満 4. 10cm以上	1.0
				1.4
		五次掘削	片切	土砂
床密	B	オープンカット	土砂	
		埋戻	土砂	
埋	戻	A		
		B		
		C		
		D		
基面整正				
コンクリート取壊し				
ブロック撤去				
石積取壊し				
舗装取壊し				
切土法面整形				
盛土法面整形				
ベライン				

工事名	緊急地方道路整備工事		
路線名等	山城東祖谷山線		
工事箇所	三好市池田町大甲 京田トンネル		
図面名	横断図(その10)		
縮尺	S=1:100	図面番号	11 / 23
会社名			
事業者名	徳島県西部総合農政局農土整備部<三好>		

# 横断図(その11) S=1:100



工事名	緊急地方道路整備工事		
路線名等	山城東祖谷山線		
工事箇所	三好市池田町大申 京田トンネル		
図面名	横断図(その11)		
縮尺	S=1:100	図面番号	12 / 23
会社名			
事業者名	徳島県西部総合県民局県土整備部<三好>		