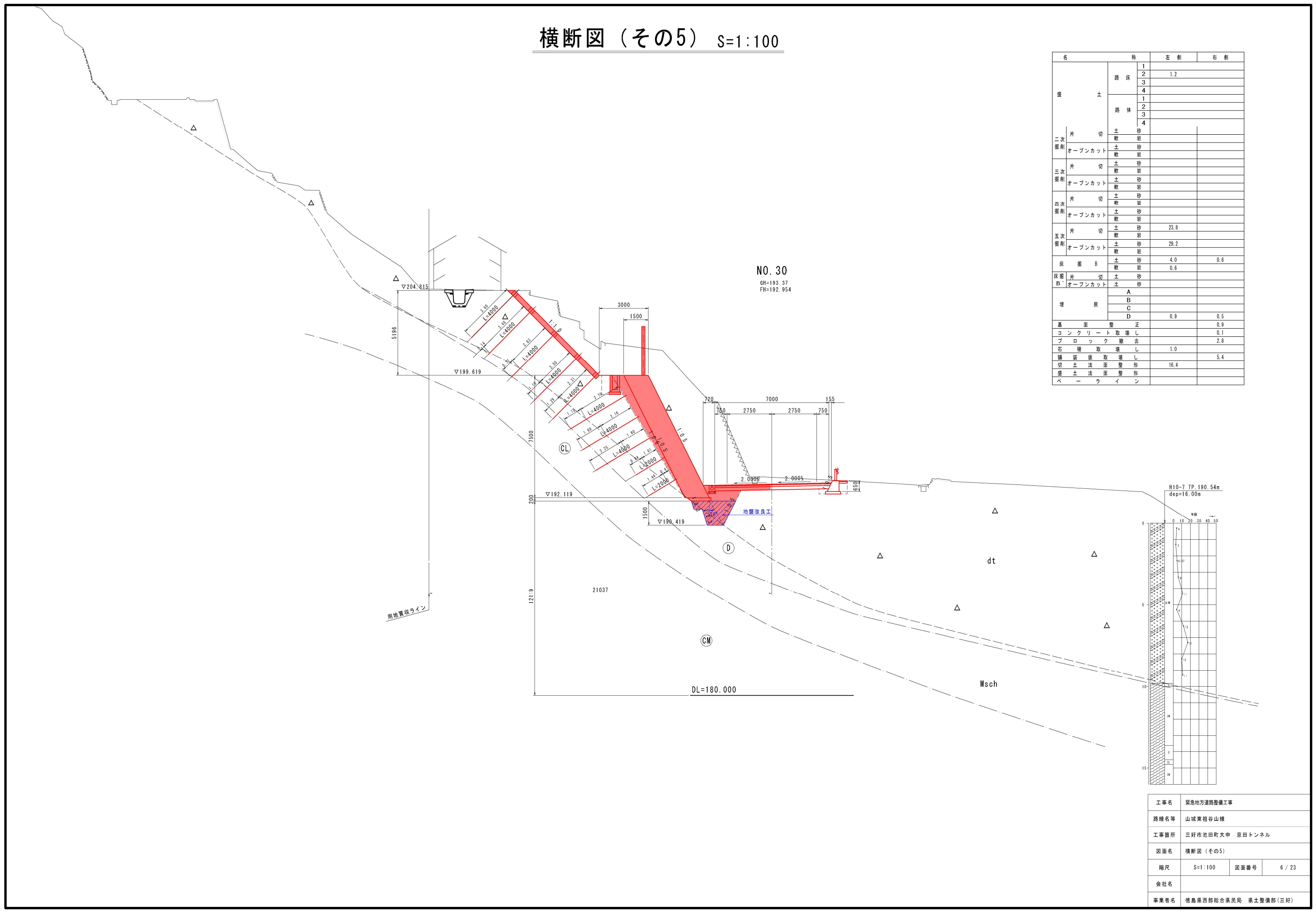
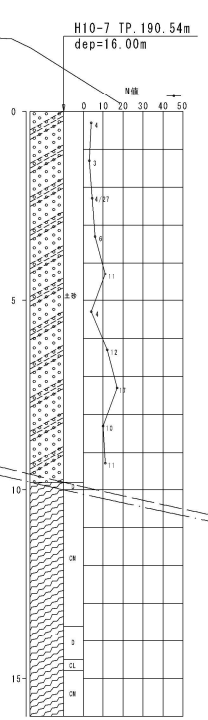


# 横断図 (その5) S=1:100



NO. 30  
GH=193.37  
FH=192.954

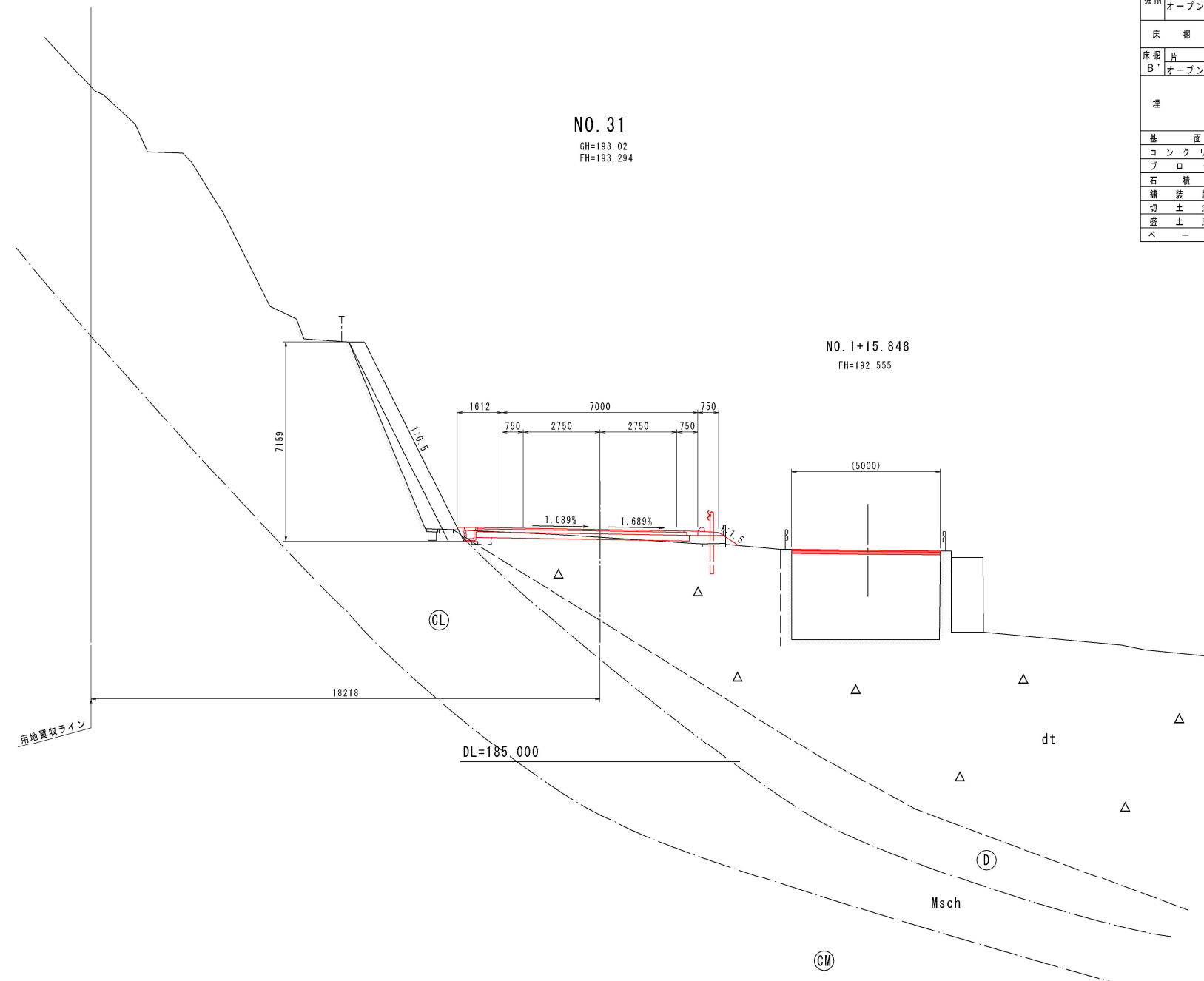
名		種		左側	右側
盛	土	路床	1	1.2	
			2		
			3		
			4		
土	路体		1		
			2		
			3		
			4		
二次掘削	片切	土			
		砂			
オープンカット	土	軟			
		岩			
三次掘削	片切	土			
		砂			
オープンカット	土	軟			
		岩			
四次掘削	片切	土			
		砂			
オープンカット	土	軟			
		岩			
五次掘削	片切	土		23.8	
		砂			
オープンカット	土	軟		29.2	
		岩			
床掘	B	土		4.0	0.6
		砂		0.6	
床掘	B	土			
		砂			
埋戻	土	A			
		B			
		C			
		D	0.9	0.5	
基面		整正		0.9	
コンクリート		取壊し		0.1	
ブロック		取壊し		2.8	
石積		取壊し	1.0		
舗装		取壊し		5.4	
切土		法面整形	16.4		
盛土		法面整形			
ベ		ー			
ラ		イ			



工事名	緊急地方道路整備工事		
路線名等	山城东祖谷山線		
工事箇所	三好市池田町大申 京田トンネル		
図面名	横断図 (その5)		
縮尺	S=1:100	図面番号	6 / 23
会社名			
事業者名	徳島県西部総合県民局 県土整備部(三好)		



# 横断図(その7) S=1:100



NO. 31  
GH=193.02  
FH=193.294

NO. 1+15.848  
FH=192.555

名		称	左側	右側
盛	土	路床	2.5m未満 7.5m以上 4.0m未満 4.0m以上	5.3
		路体	2.5m未満 2.5m以上 4.0m未満 4.0m以上	11.0
二次掘削	片	切	土 軟	砂 岩
	オープンカット		土 軟	砂 岩
三次掘削	片	切	土 軟	砂 岩
	オープンカット		土 軟	砂 岩
四次掘削	片	切	土 軟	砂 岩
	オープンカット		土 軟	砂 岩
五次掘削	片	切	土 軟	砂 岩
	オープンカット		土 軟	砂 岩
床	掘	B	土 軟	砂 岩
床掘	B'	オープンカット	土 軟	砂 岩
埋	戻	A		
		B		
		C		
		D		
基面整形				
コンクリート取壊し				
ブロック撤去				
石積取壊し				
舗装版取壊し				
切土法面整形				
盛土法面整形				
ベ				
ー				
ラ				
イ				
ン				
0.0				

工事名	緊急地方道路整備工事		
路線名等	山城東祖谷山線		
工事箇所	三好市池田町大申 京田トンネル		
図面名	横断図(その7)		
縮尺	S=1:100	図面番号	8 / 23
会社名			
事業者名	徳島県西部総合県民局農土整備部<三好>		