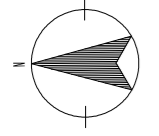
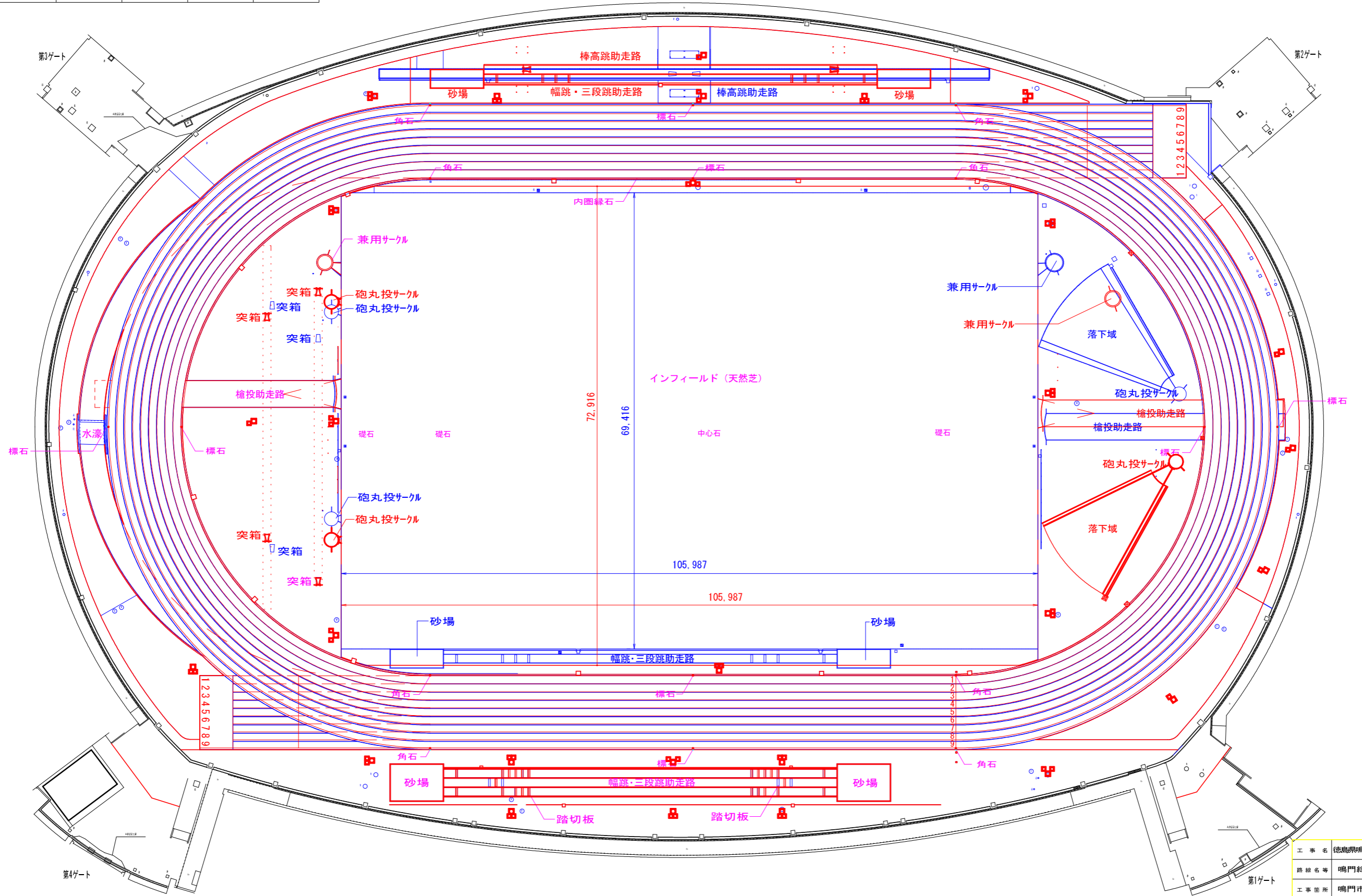


施設位置平面図 S=1/600

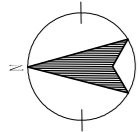
— 現況施設  
— 計画施設



ポカリスエットスタジアム 縮尺 1:600 (A3)



工事名	徳島県鳴門総合運動公園陸上競技場改修工事		
路線名等	鳴門総合運動公園		
工事箇所	鳴門市撫養町立岩		
図面名	(参考図) 施設位置 新旧対照		
縮尺	1:600	図面番号	
会社名			
事業者名	徳島県東部県土整備局(徳島)		

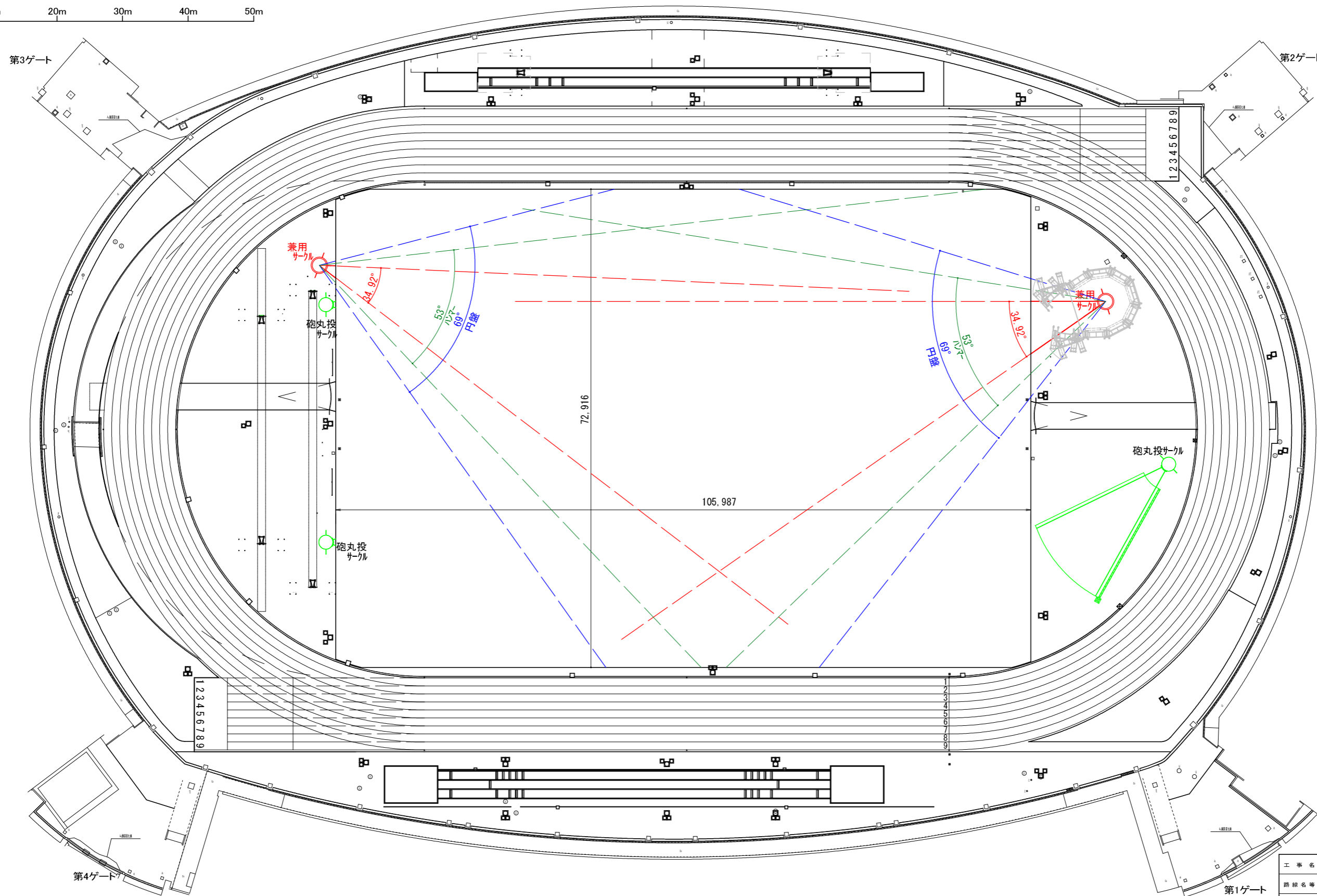


ポカリスエットスタジアム

縮尺 1:600 (A3)

0m 10m 20m 30m 40m 50m

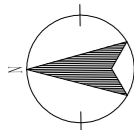
参考図



※投てき角度の方向は、徳島陸協の現場立会により最終決定する。

※サークルのモルタル仕上げは、徳島陸協の現場立会のもと、注意して施工すること。

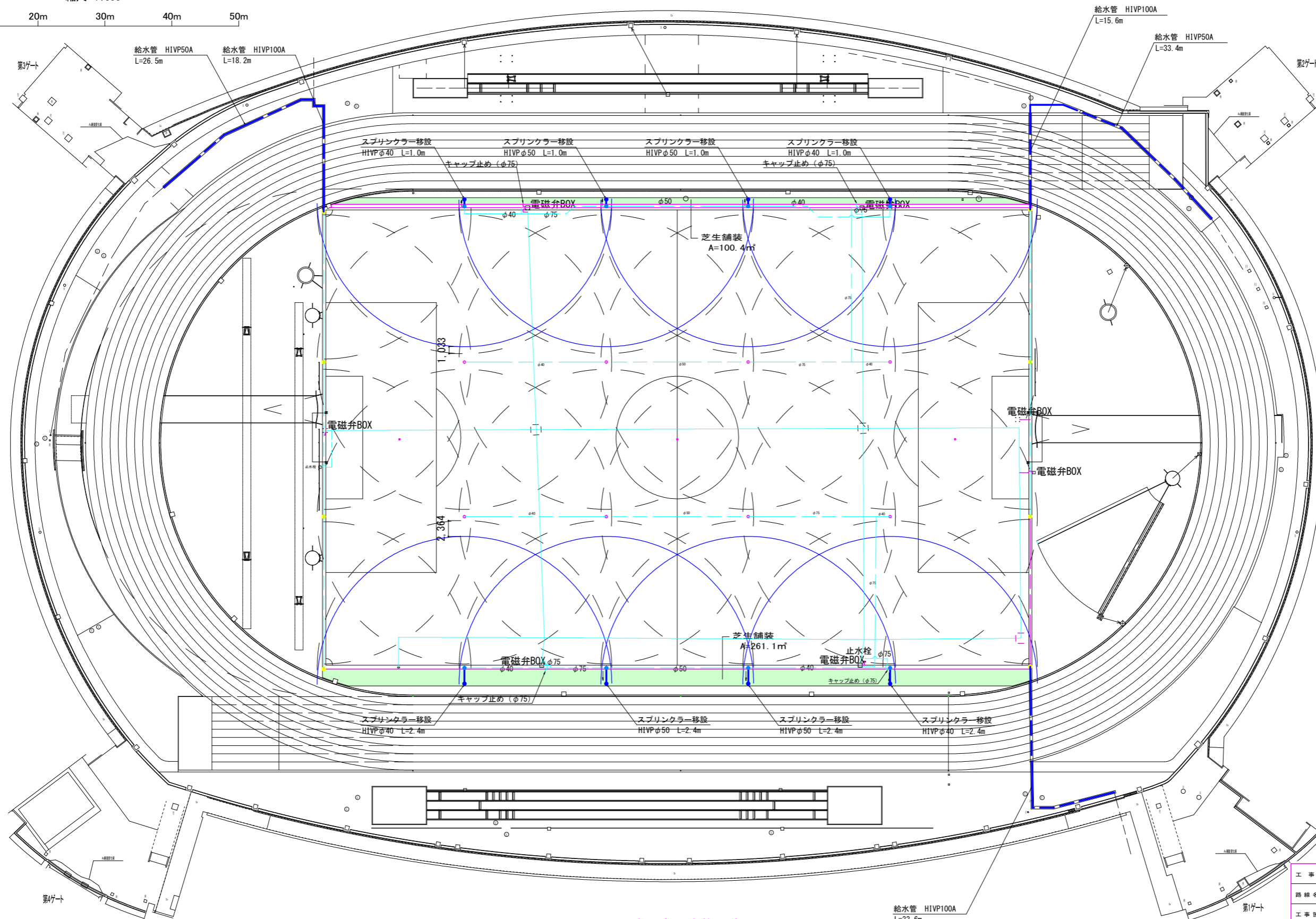
工事名	徳島県鳴門総合運動公園陸上競技場改修工事		
路線名等	鳴門総合運動公園		
工事箇所	鳴門市撫養町立岩		
図面名	(参考図)兼用サークル投てき角度		
縮尺	1:600	図面番号	
会社名			
事業者名	徳島県東部県土整備局(徳島)		



# ポカリエットスタジアム

縮尺 1:600

0m 10m 20m 30m 40m 50m



(※別途工事で実施予定)

参考図

工事名	徳島県鳴門総合運動公園陸上競技場改修工事		
路線名等	鳴門総合運動公園		
工事箇所	鳴門市撫養町立岩		
図面名	(参考図) 給水設備平面図		
縮尺	1:600	図面番号	
会社名			
事業者名	徳島県東部県土整備局(徳島)		