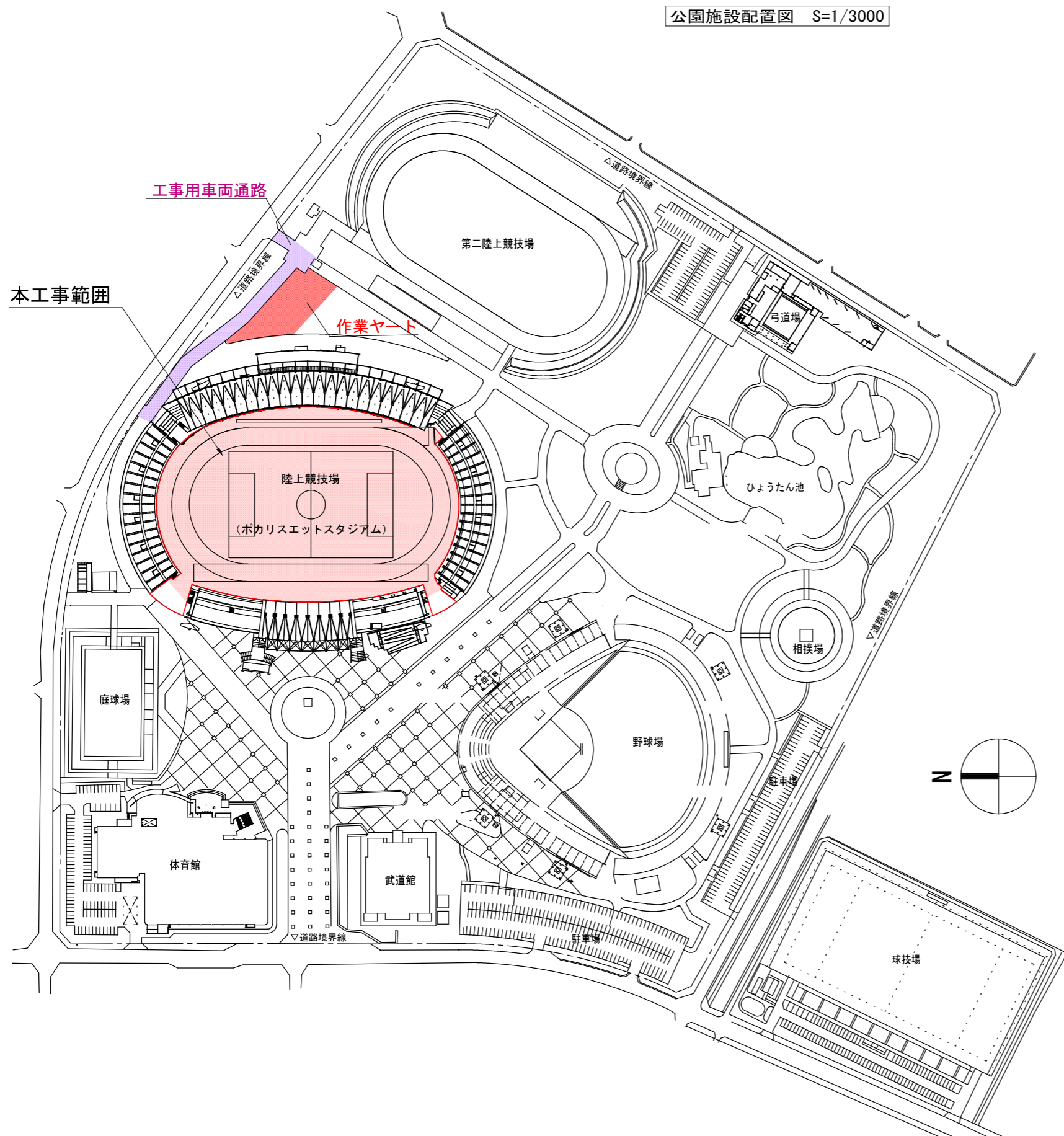
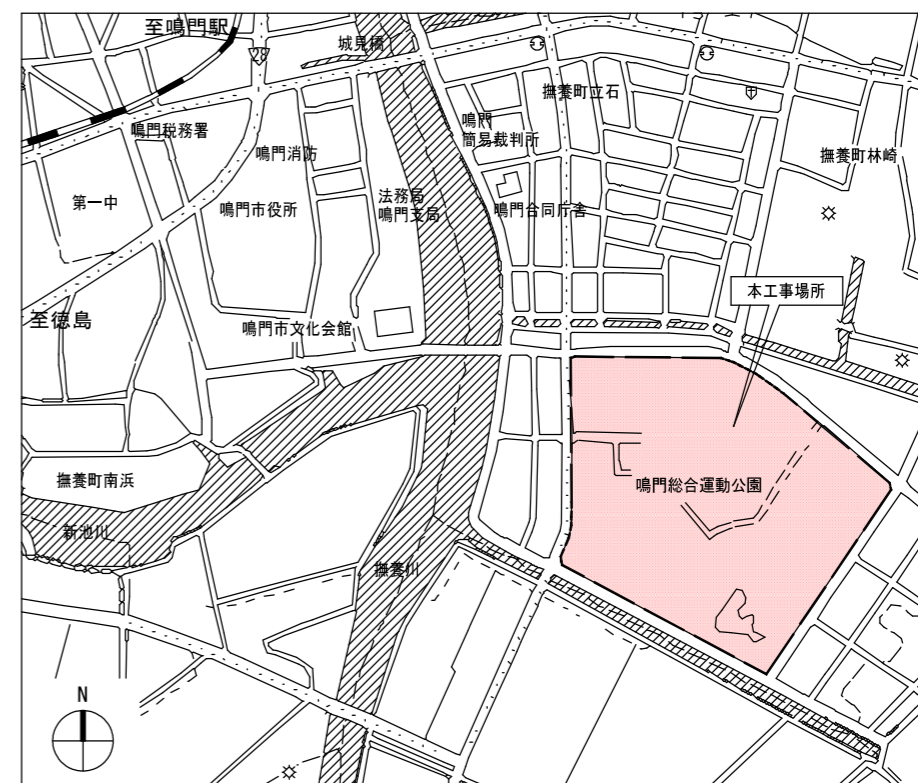


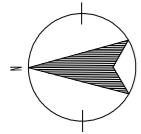
公園施設配置図 S=1/3000




附近見取図 S=1/NON



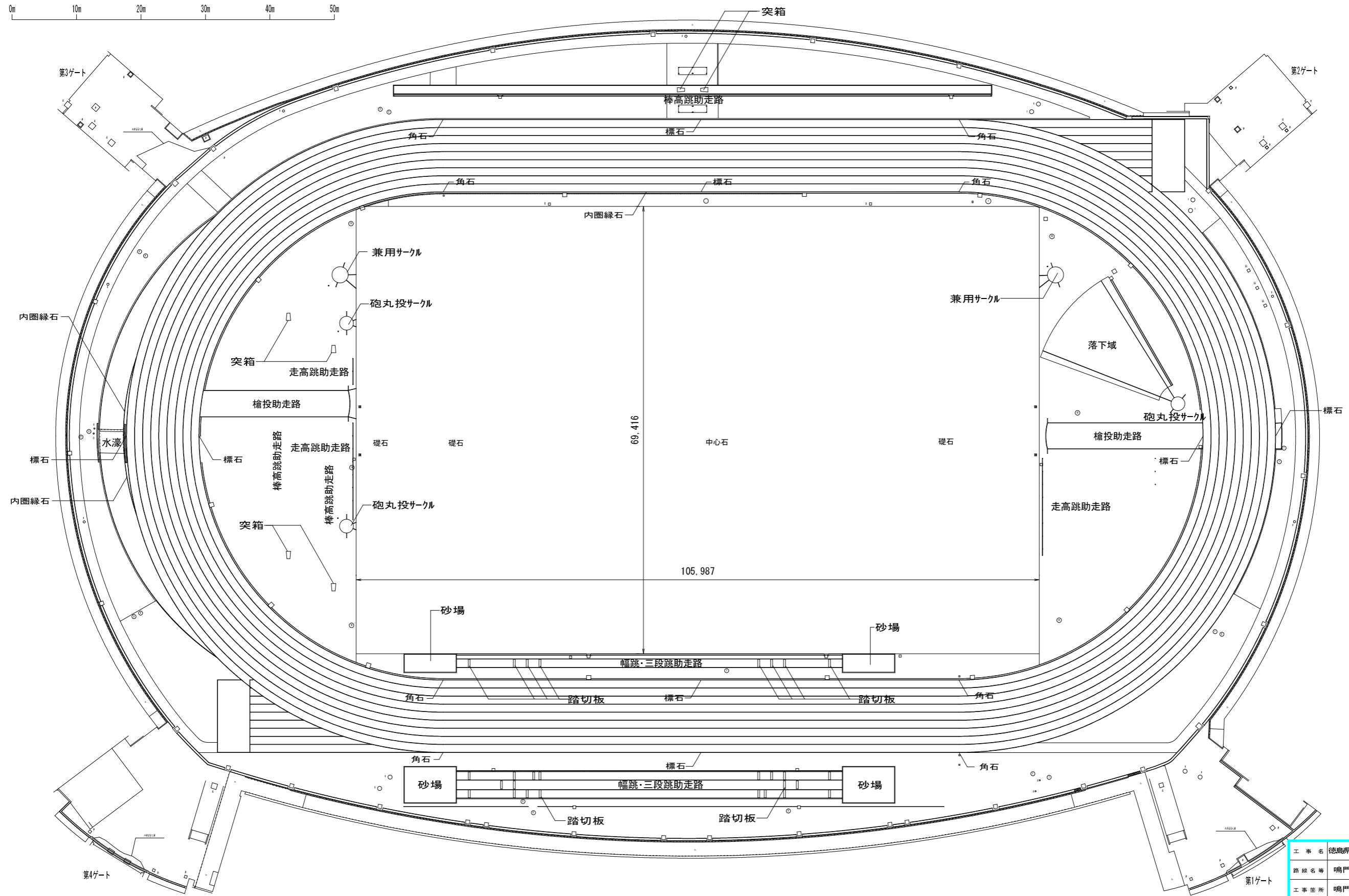
工事名	徳島県鳴門総合運動公園陸上競技場改修工事		
路線名等	鳴門総合運動公園		
工事箇所	鳴門市撫養町立石		
図面名	公園施設配置図		
縮尺	1:3000	図面番号	01/38
会社名			
事業所名	徳島県東部県土整備局(徳島)		



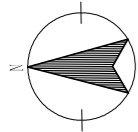
ポカリスエットスタジアム 縮尺 1:600 (A3)



現況平面図 S=1/600



工事名	徳島県鳴門総合運動公園陸上競技場改修工事		
路線名等	鳴門総合運動公園		
工事箇所	鳴門市撫養町立岩		
図面名	現況平面図		
縮尺	1:600	図面番号	02/38
会社名			
事業者名	徳島県東部県土整備局(徳島)		



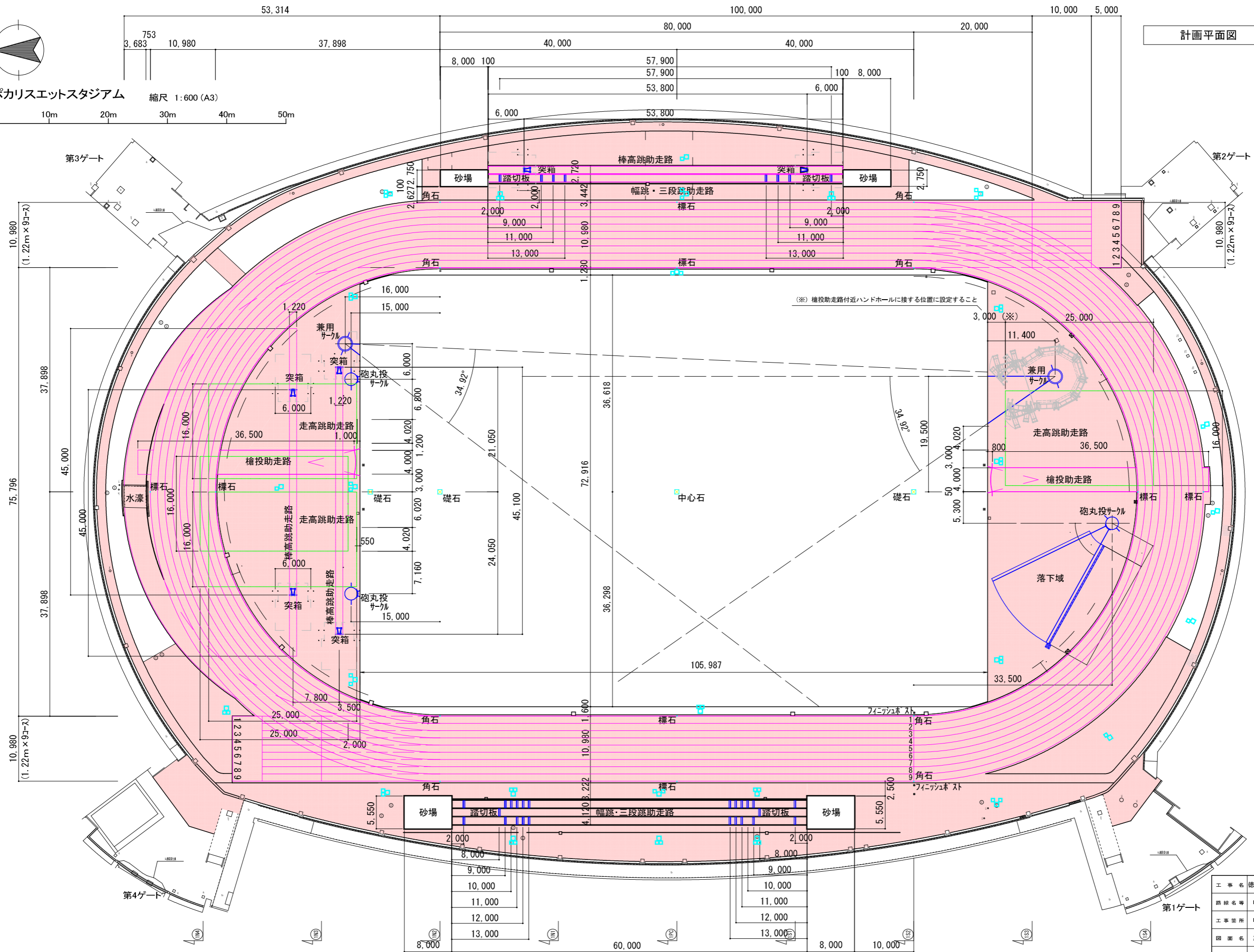
ポカリスエットスタジアム

縮尺 1:600 (A3)

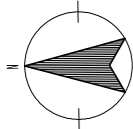
0m 10m 20m 30m 40m 50m

計画平面図

S=1/600



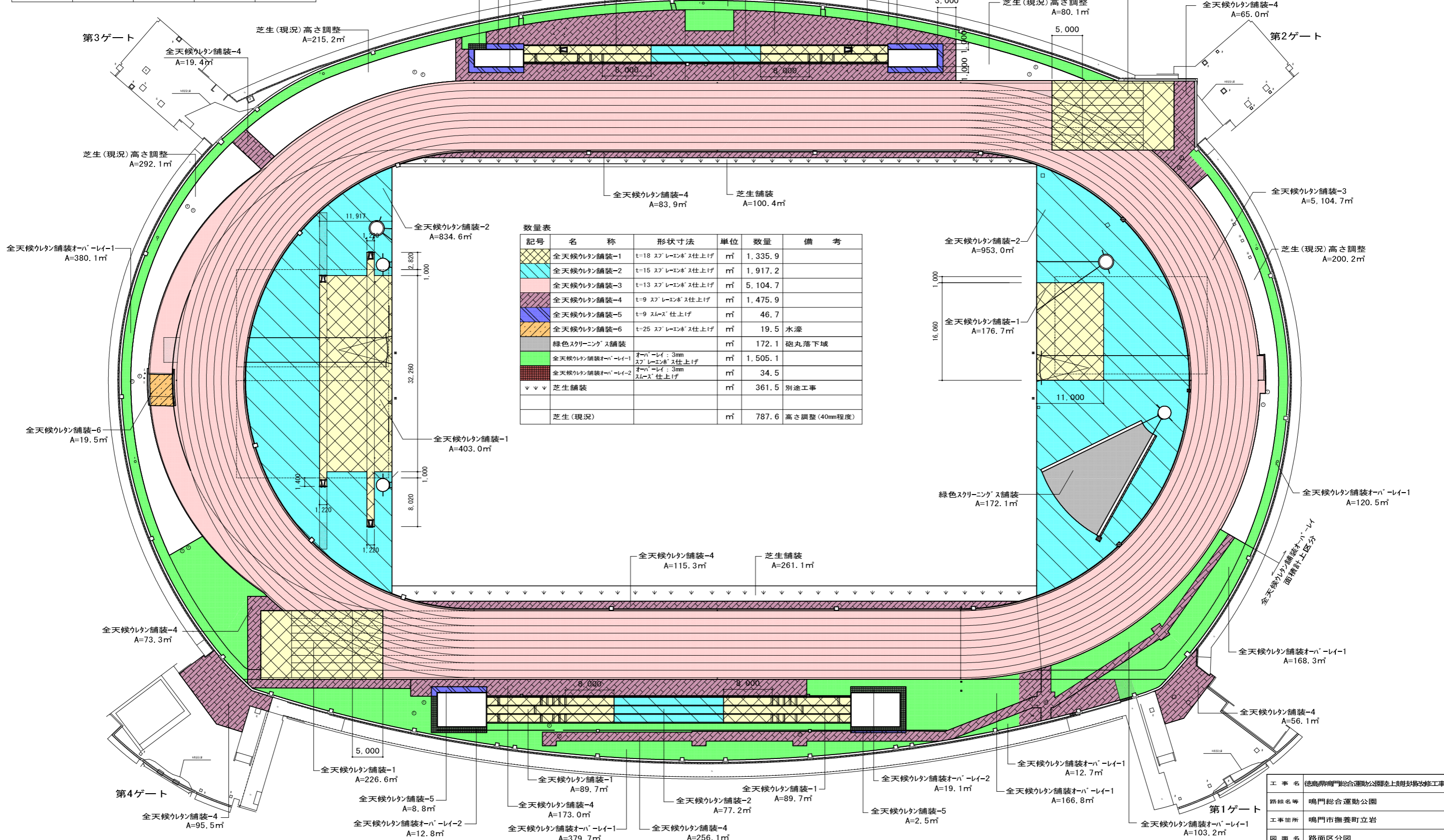
工事名	徳島県鳴門総合運動公園陸上競技場改修工事		
路線名等	鳴門総合運動公園		
工事箇所	鳴門市撫養町立岩		
図面名	計画平面図		
縮尺	1:600	図面番号	03/38
会社名			
事業者名	徳島県東部県土整備局(徳島)		



路面区分図 S=1/600

ポカリスエットスタジアム 縮尺 1:600 (A3)

0m 10m 20m 30m 40m 50m



数量表

記号	名称	形状寸法	単位	数量	備考
	全天候ウレタン舗装-1	t=18 スフ レンボ ス仕上げ	㎡	1,335.9	
	全天候ウレタン舗装-2	t=15 スフ レンボ ス仕上げ	㎡	1,917.2	
	全天候ウレタン舗装-3	t=13 スフ レンボ ス仕上げ	㎡	5,104.7	
	全天候ウレタン舗装-4	t=9 スフ レンボ ス仕上げ	㎡	1,475.9	
	全天候ウレタン舗装-5	t=9 スム ス 仕上げ	㎡	46.7	
	全天候ウレタン舗装-6	t=25 スフ レンボ ス仕上げ	㎡	19.5	水濺
	緑色スクリーニングス舗装		㎡	172.1	砲丸落下域
	全天候ウレタン舗装オーバーレイ-1	オーバーレイ: 3mm スフ レンボ ス仕上げ	㎡	1,505.1	
	全天候ウレタン舗装オーバーレイ-2	オーバーレイ: 3mm スム ス 仕上げ	㎡	34.5	
	芝生舗装		㎡	361.5	別途工事
	芝生(現況)		㎡	787.6	高さ調整(40mm程度)

工事名	徳島県鳴門総合運動公園陸上競技場改修工事		
路線名等	鳴門総合運動公園		
工事箇所	鳴門市撫養町立岩		
図面名	路面区分図		
縮尺	1:600	図面番号	05/38
会社名			
事業者名	徳島県東部県土整備局(徳島)		