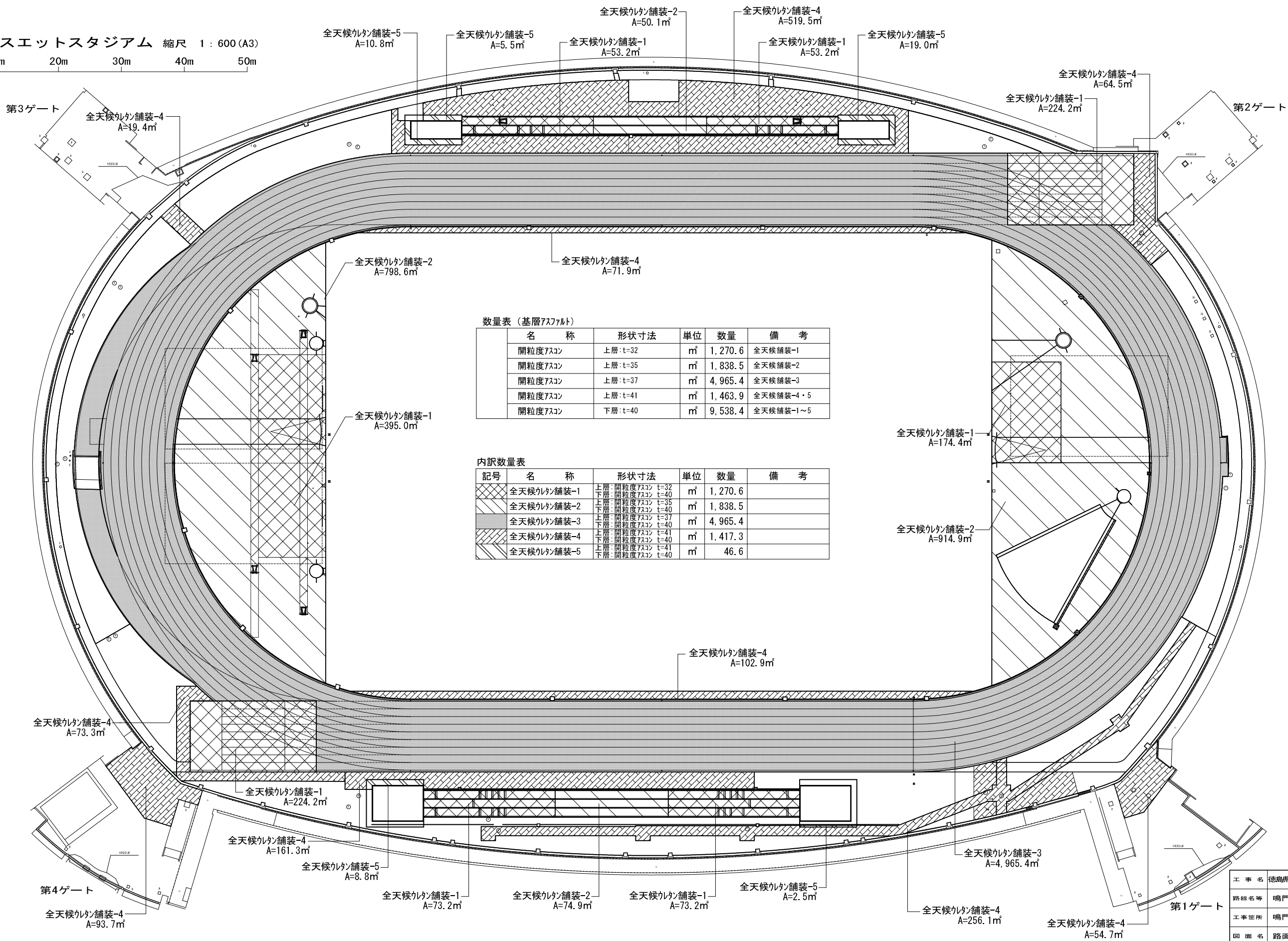


ポカリスエットスタジアム 縮尺 1 : 600 (A3)

0m 10m 20m 30m 40m 50m

路面区分図 (基層) S=1/600



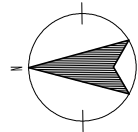
数量表 (基層アスファルト)

名 称	形状寸法	単位	数量	備 考
開粒度アスコン	上層: t=32	m ²	1,270.6	全天候舗装-1
開粒度アスコン	上層: t=35	m ²	1,838.5	全天候舗装-2
開粒度アスコン	上層: t=37	m ²	4,965.4	全天候舗装-3
開粒度アスコン	上層: t=41	m ²	1,463.9	全天候舗装-4・5
開粒度アスコン	下層: t=40	m ²	9,538.4	全天候舗装-1~5

内訳数量表

記号	名 称	形状寸法	単位	数量	備 考
■	全天候レジン舗装-1	上層: 開粒度アスコン t=32 下層: 開粒度アスコン t=40	m ²	1,270.6	
■	全天候レジン舗装-2	上層: 開粒度アスコン t=35 下層: 開粒度アスコン t=40	m ²	1,838.5	
■	全天候レジン舗装-3	上層: 開粒度アスコン t=37 下層: 開粒度アスコン t=40	m ²	4,965.4	
■	全天候レジン舗装-4	上層: 開粒度アスコン t=41 下層: 開粒度アスコン t=40	m ²	1,417.3	
■	全天候レジン舗装-5	上層: 開粒度アスコン t=41 下層: 開粒度アスコン t=40	m ²	46.6	

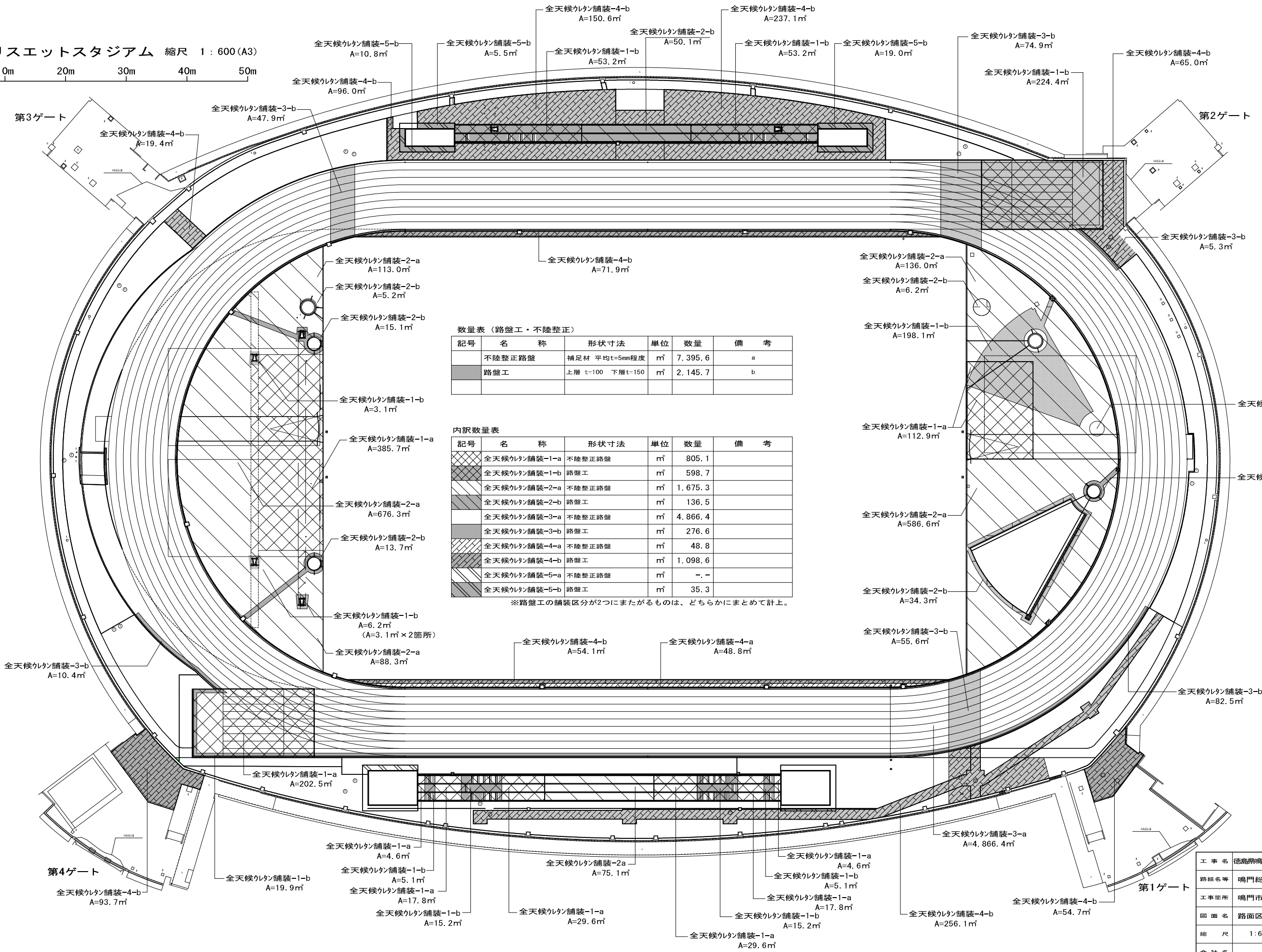
工事名	徳島県鳴門総合運動公園陸上競技場改修工事		
路線名等	鳴門総合運動公園		
工事箇所	鳴門市撫養町立岩		
図面名	路面区分図 (基層アスファルト)		
縮 尺	1:600	図面番号	06/38
会社名			
事業者名	徳島県東部県土整備局 (徳島)		



ポカリスエットスタジアム 縮尺 1 : 600 (A3)

0m 10m 20m 30m 40m 50m

路面区分図 (路盤) S=1/600



数量表 (路盤工・不陸修正)

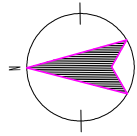
記号	名称	形状寸法	単位	数量	備考
	不陸修正路盤	補足材 平均t=5mm程度	m ²	7,395.6	a
	路盤工	上層 t=100 下層 t=150	m ²	2,145.7	b

内訳数量表

記号	名称	形状寸法	単位	数量	備考
	全天候ウレタン舗装-1-a	不陸修正路盤	m ²	805.1	
	全天候ウレタン舗装-1-b	路盤工	m ²	598.7	
	全天候ウレタン舗装-2-a	不陸修正路盤	m ²	1,675.3	
	全天候ウレタン舗装-2-b	路盤工	m ²	136.5	
	全天候ウレタン舗装-3-a	不陸修正路盤	m ²	4,866.4	
	全天候ウレタン舗装-3-b	路盤工	m ²	276.6	
	全天候ウレタン舗装-4-a	不陸修正路盤	m ²	48.8	
	全天候ウレタン舗装-4-b	路盤工	m ²	1,098.6	
	全天候ウレタン舗装-5-a	不陸修正路盤	m ²	-	
	全天候ウレタン舗装-5-b	路盤工	m ²	35.3	

※路盤工の舗装区分が2つにまたがるものは、どちらかにまとめて計上。

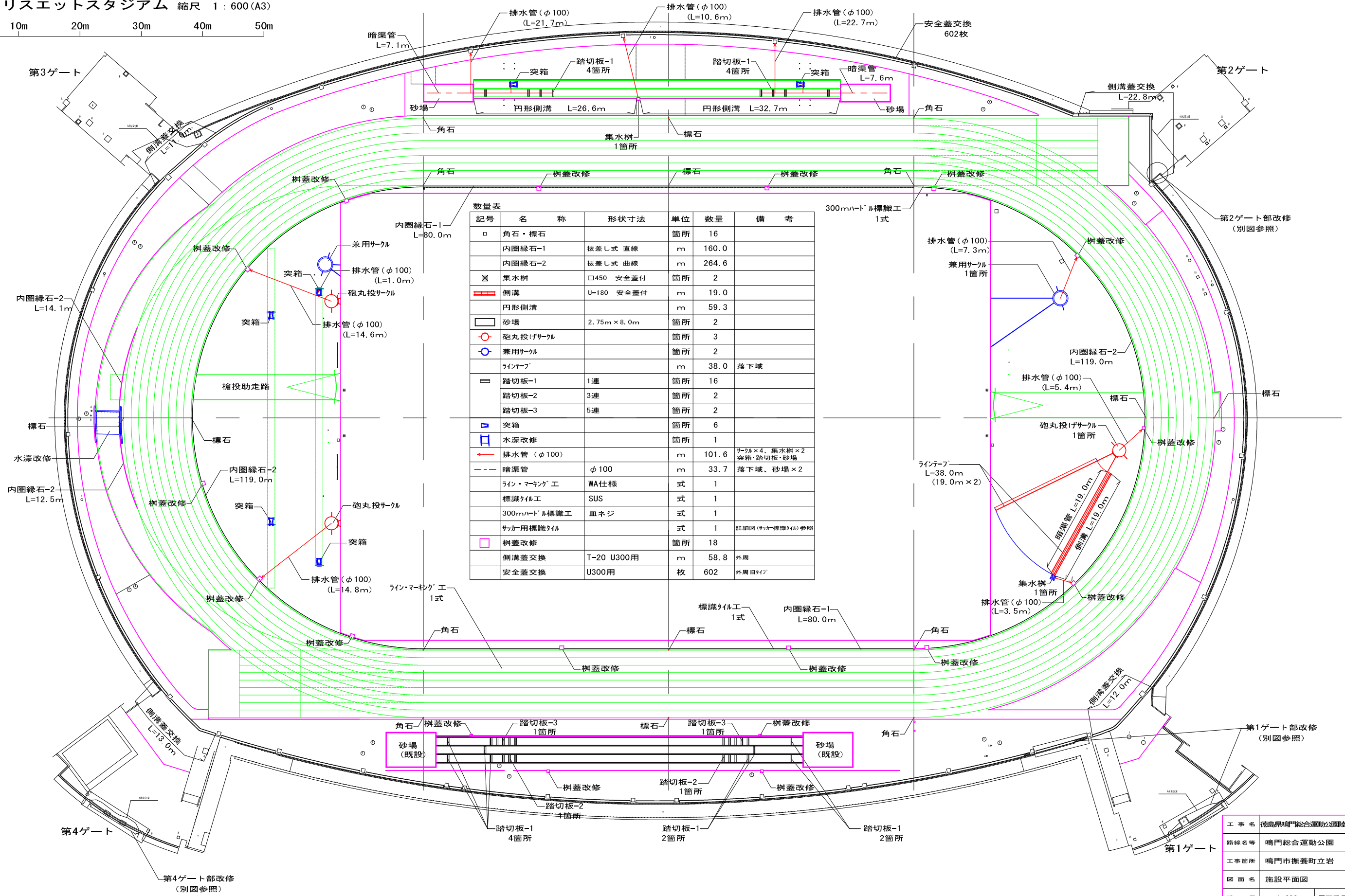
工事名	徳島県鳴門総合運動公園陸上競技場改修工事		
路線名等	鳴門総合運動公園		
工事箇所	鳴門市撫養町立岩		
図面名	路面区分図 (路盤)		
縮尺	1 : 600	図面番号	07/38
会社名			
事業者名	徳島県東部県土整備局 (徳島)		



ポカリスエットスタジアム 縮尺 1 : 600 (A3)

0m 10m 20m 30m 40m 50m

施設平面図 S=1/600

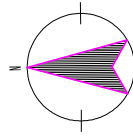


数量表

記号	名称	形状寸法	単位	数量	備考
□	角石・標石		箇所	16	
—	内圍縁石-1	抜差し式 直線	m	160.0	
—	内圍縁石-2	抜差し式 曲線	m	264.6	
○	集水樹	□450 安全蓋付	箇所	2	
—	側溝	U-180 安全蓋付	m	19.0	
—	円形側溝		m	59.3	
□	砂場	2.75m × 8.0m	箇所	2	
○	砲丸投げサークル		箇所	3	
○	兼用サークル		箇所	2	
—	ラインテープ		m	38.0	落下域
—	踏切板-1	1連	箇所	16	
—	踏切板-2	3連	箇所	2	
—	踏切板-3	5連	箇所	2	
□	突箱		箇所	6	
□	水濺改修		箇所	1	
—	排水管 (φ100)		m	101.6	サークル×4、集水樹×2 突箱・踏切板・砂場
—	暗渠管	φ100	m	33.7	落下域、砂場×2
—	ライン・マーキング工	WA仕様	式	1	
—	標識タイル工	SUS	式	1	
—	300mmハンドル標識工	皿ネジ	式	1	
—	サッカー用標識タイル		式	1	詳細図(サッカー標識タイル)参照
□	樹蓋改修		箇所	18	
—	側溝蓋交換	T-20 U300用	m	58.8	外周
—	安全蓋交換	U300用	枚	602	外周旧タイプ

各サークルのモルタル仕上げは、徳島陸協の現場立会のもと、注意して施工すること。

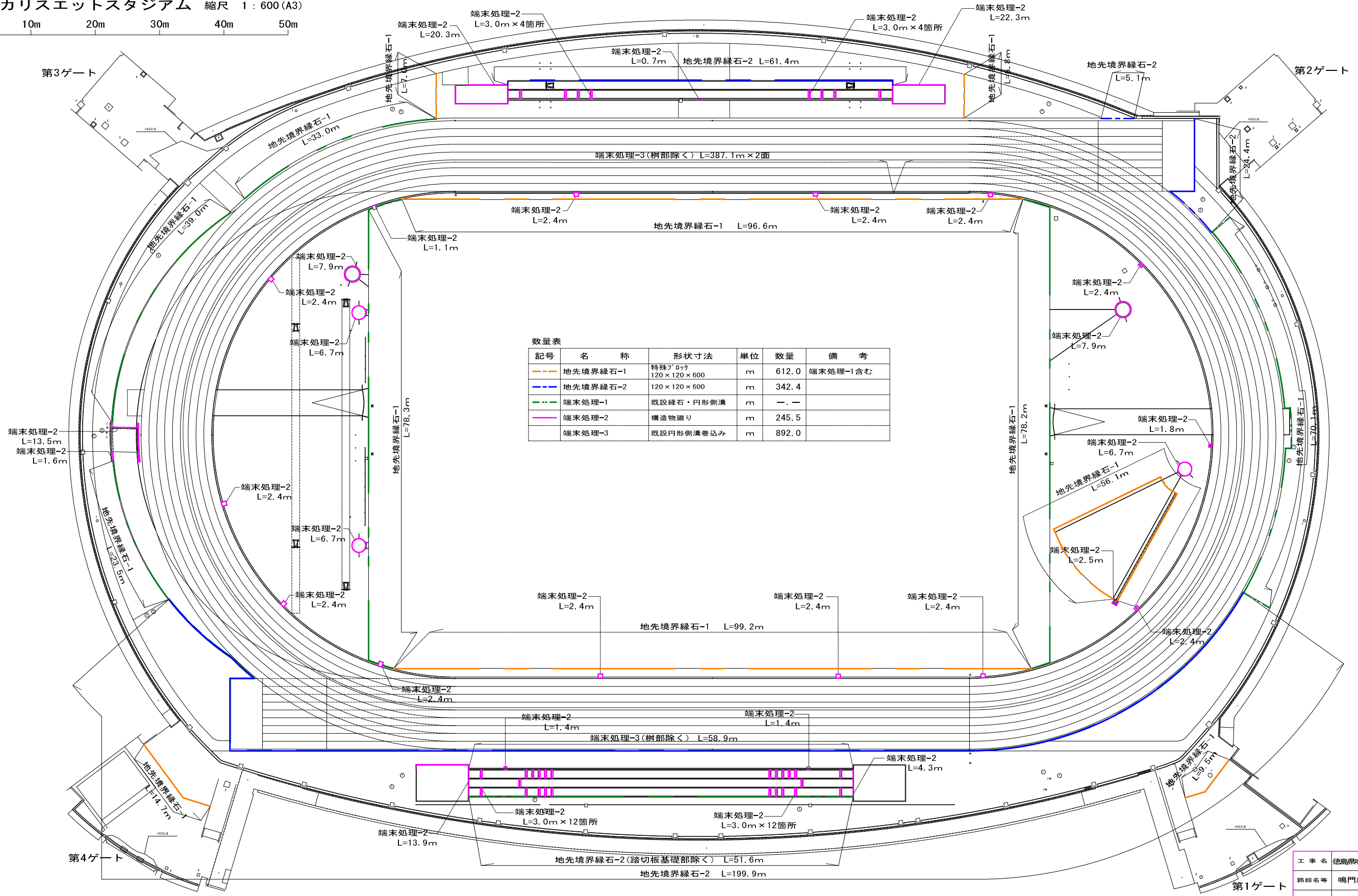
工事名	徳島県鳴門総合運動公園陸上競技場改修工事		
路線名等	鳴門総合運動公園		
工事箇所	鳴門市撫養町立岩		
図面名	施設平面図		
縮尺	1:600	図面番号	08/38
会社名			
事業者名	徳島県東部県土整備局(徳島)		



縁石工・端末処理工 平面図 S=1/600

ポカリスエットスタジアム 縮尺 1:600 (A3)

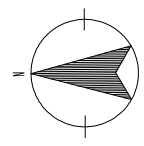
0m 10m 20m 30m 40m 50m



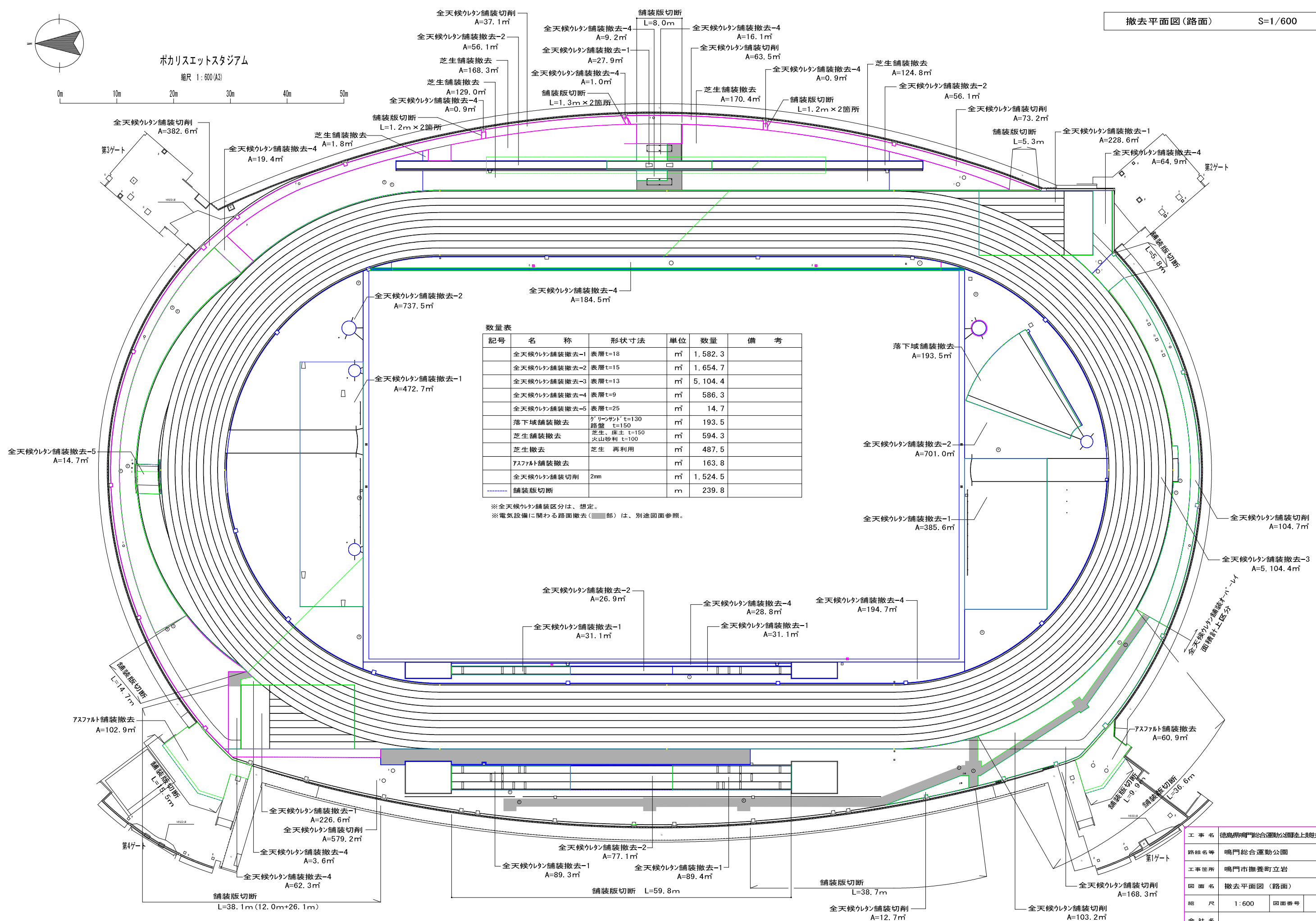
数量表

記号	名称	形状寸法	単位	数量	備考
—	地先境界縁石-1	特殊ブロック 120×120×600	m	612.0	端末処理-1含む
—	地先境界縁石-2	120×120×600	m	342.4	
—	端末処理-1	既設縁石・円形側溝	m	—	
—	端末処理-2	構造物廻り	m	245.5	
—	端末処理-3	既設円形側溝巻込み	m	892.0	

工事名	徳島県専門総合運動公園陸上競技場改修工事		
路線名等	鳴門総合運動公園		
工事箇所	鳴門市撫養町立岩		
図面名	縁石工・端末処理工平面図		
縮尺	1:600	図面番号	09/38
会社名			
事業者名	徳島県東部県土整備局(徳島)		



ポカリスエットスタジアム
縮尺 1:600(A3)



数量表

記号	名称	形状寸法	単位	数量	備考
	全天候ウレタン舗装撤去-1	表層t=18	m ²	1,582.3	
	全天候ウレタン舗装撤去-2	表層t=15	m ²	1,654.7	
	全天候ウレタン舗装撤去-3	表層t=13	m ²	5,104.4	
	全天候ウレタン舗装撤去-4	表層t=9	m ²	586.3	
	全天候ウレタン舗装撤去-5	表層t=25	m ²	14.7	
	落下域舗装撤去	グリーンコート t=130 路盤 t=150	m ²	193.5	
	芝生舗装撤去	芝生、床土 t=150 火山砂利 t=100	m ²	594.3	
	芝生撤去	芝生 再利用	m ²	487.5	
	アスファルト舗装撤去		m ²	163.8	
	全天候ウレタン舗装切削	2mm	m ²	1,524.5	
	舗装版切削		m	239.8	

※全天候ウレタン舗装区分は、想定。
※電気設備に関わる路面撤去(■部)は、別途図面参照。

工事名	徳島県鳴門総合運動公園陸上競技場改修工事		
路線名等	鳴門総合運動公園		
工事箇所	鳴門市撫養町立岩		
図面名	撤去平面図(路面)		
縮尺	1:600	図面番号	10/38
会社名			
事業者名	徳島県東部県土整備局(徳島)		