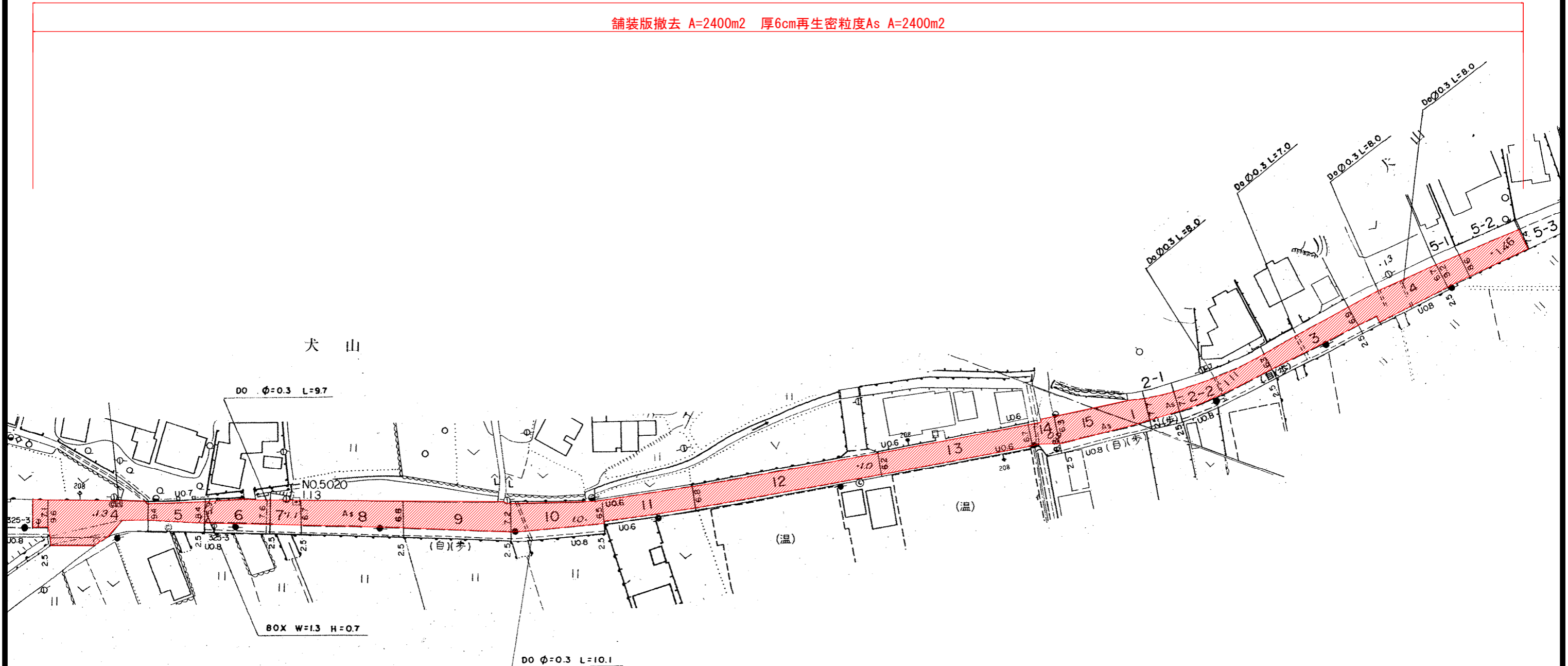


計画平面図 S=1/1000

R2徳土 鮎喰新浜線 徳・八万 舗裝修繕工事 施工延長 L=401.3m

舗装版撤去 A=2400m² 厚6cm再生密粒度As A=2400m²

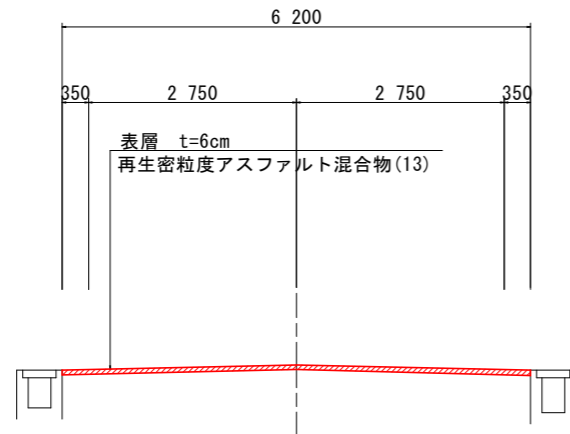


実施設計図面

工事名	R2徳土 鮎喰新浜線 徳・八万 舗裝修繕工事		
路線名等	鮎喰新浜線		
工事箇所	徳島市八万町犬山		
図面名	計画平面図		
縮尺	S=1/1000	図面番号	1 / 3
会社名			
事業者名	徳島県東部県土整備局		

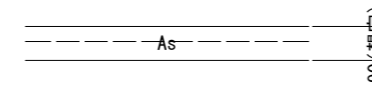
標準断面図

標準断面図 S=1/50



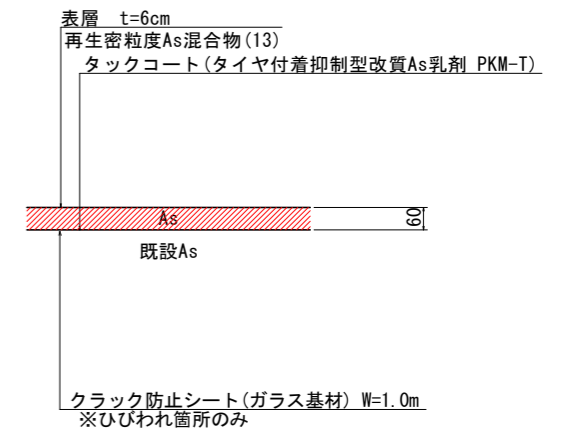
舗装断面図 S=1/10

現況舗装構成



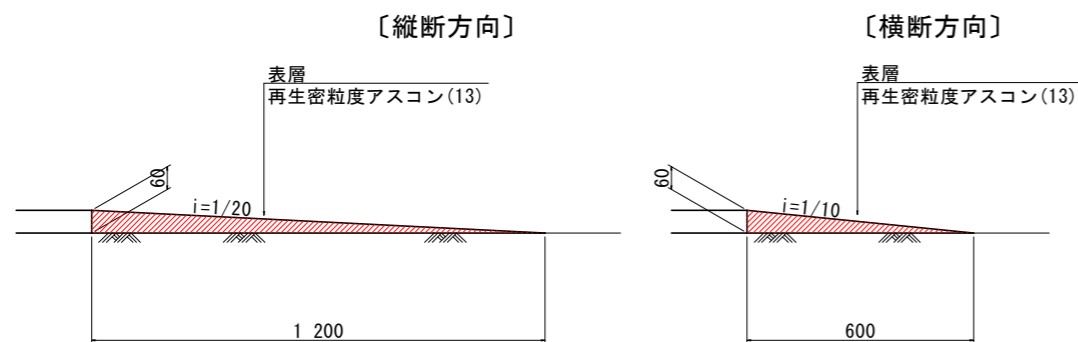
計画舗装構成

切削オーバーレイ工法



- ※既設舗装は路面切削機で撤去すること。
- ※既設舗装撤去時は施工日毎に表層まで施工した上で交通解放すること。
- ※路面切削前に「ひびわれ調査」を行い、クラック防止シートの配置計画図を作成し監督員の承諾を得ること。

舗装段差すり付け詳細図 S=1/10

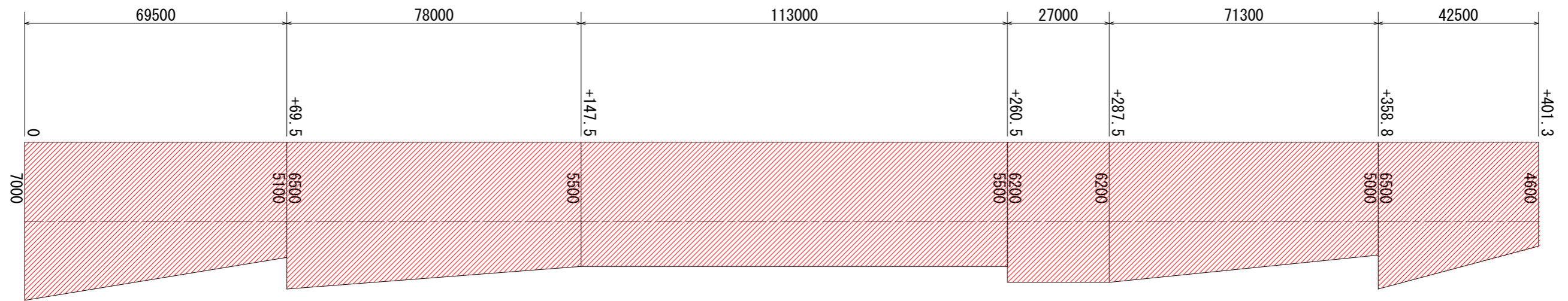


※着工前に配置計画図を作成し監督員の承諾を得ること。

実施設計図面

工事名	R2徳土 鮎喰新浜線 徳・八万 舗装修繕工事		
路線名等	鮎喰新浜線		
工事箇所	徳島市八万町犬山		
図面名	標準断面図		
縮尺	図示	図面番号	2 / 3
会社名			
事業者名	徳島県東部県土整備局		

舗装展開図 $V_s=1/100$
 $H_s=1/600$



実施設計図面

工事名	R2徳土 鮎喰新浜線 徳・八万 舗装修繕工事		
路線名等	鮎喰新浜線		
工事箇所	徳島市八万町犬山		
図面名	舗装展開図		
縮尺	図示	図面番号	3 / 3
会社名			
事業者名	徳島県東部県土整備局		